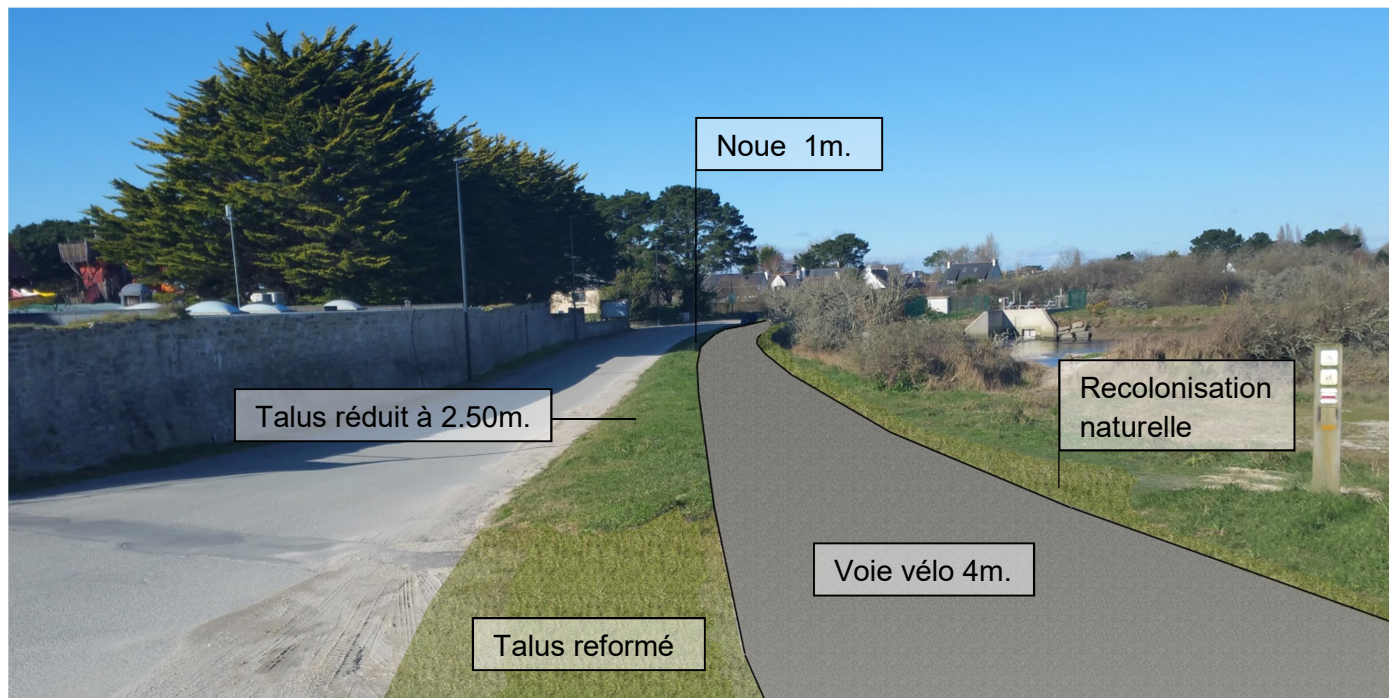


## VUES ET COUPES


**Plan de situation des vues**




CCPF - FOUESNANT Vélo-route Secteur du Marais de Moustierlin



VUE N°1 VOIE VELO AU DROIT DE L'HOTEL



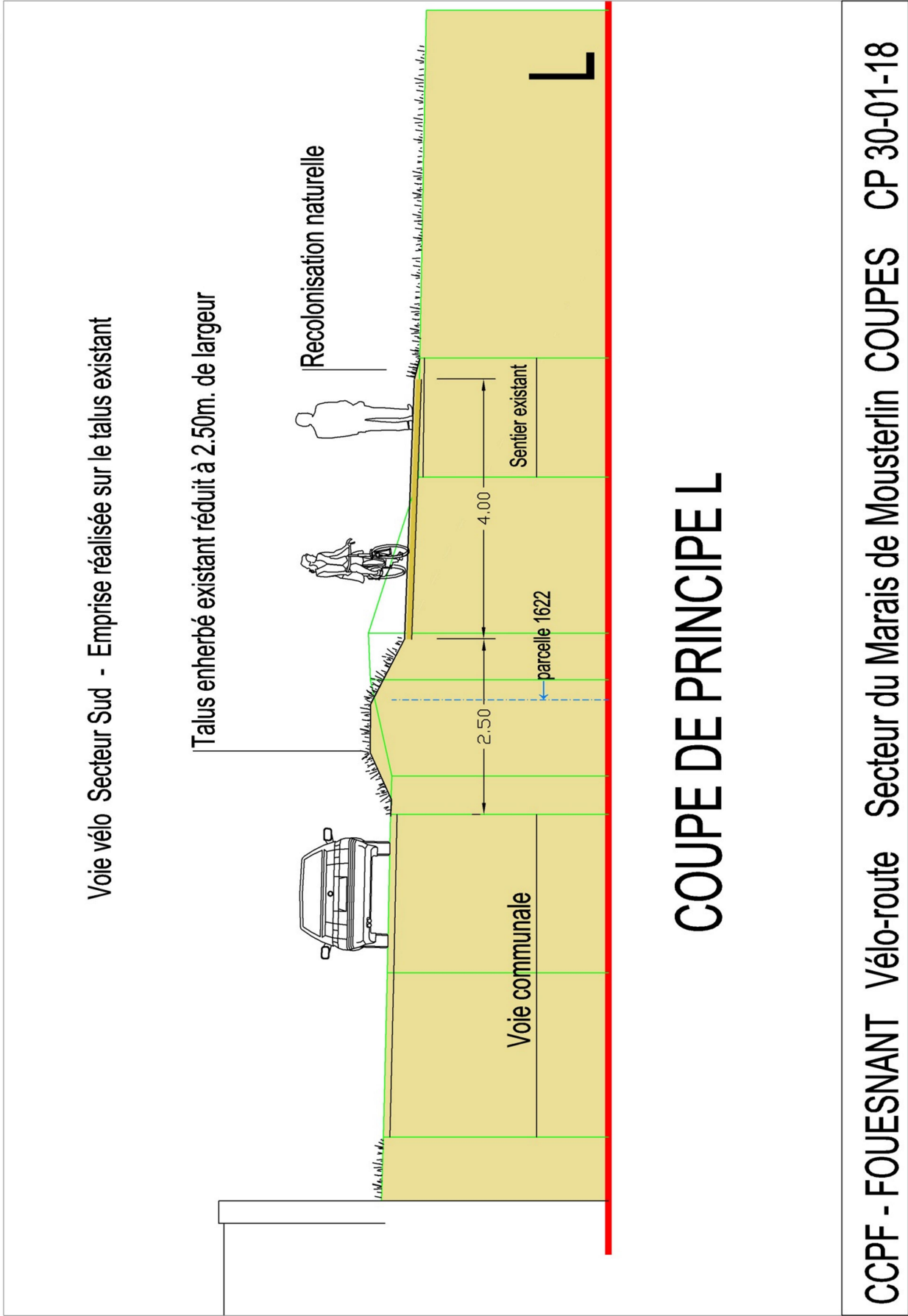
VUE N°2 VOIE VELO DE L'ACCES A L'OUVRAGE DE REGULATION

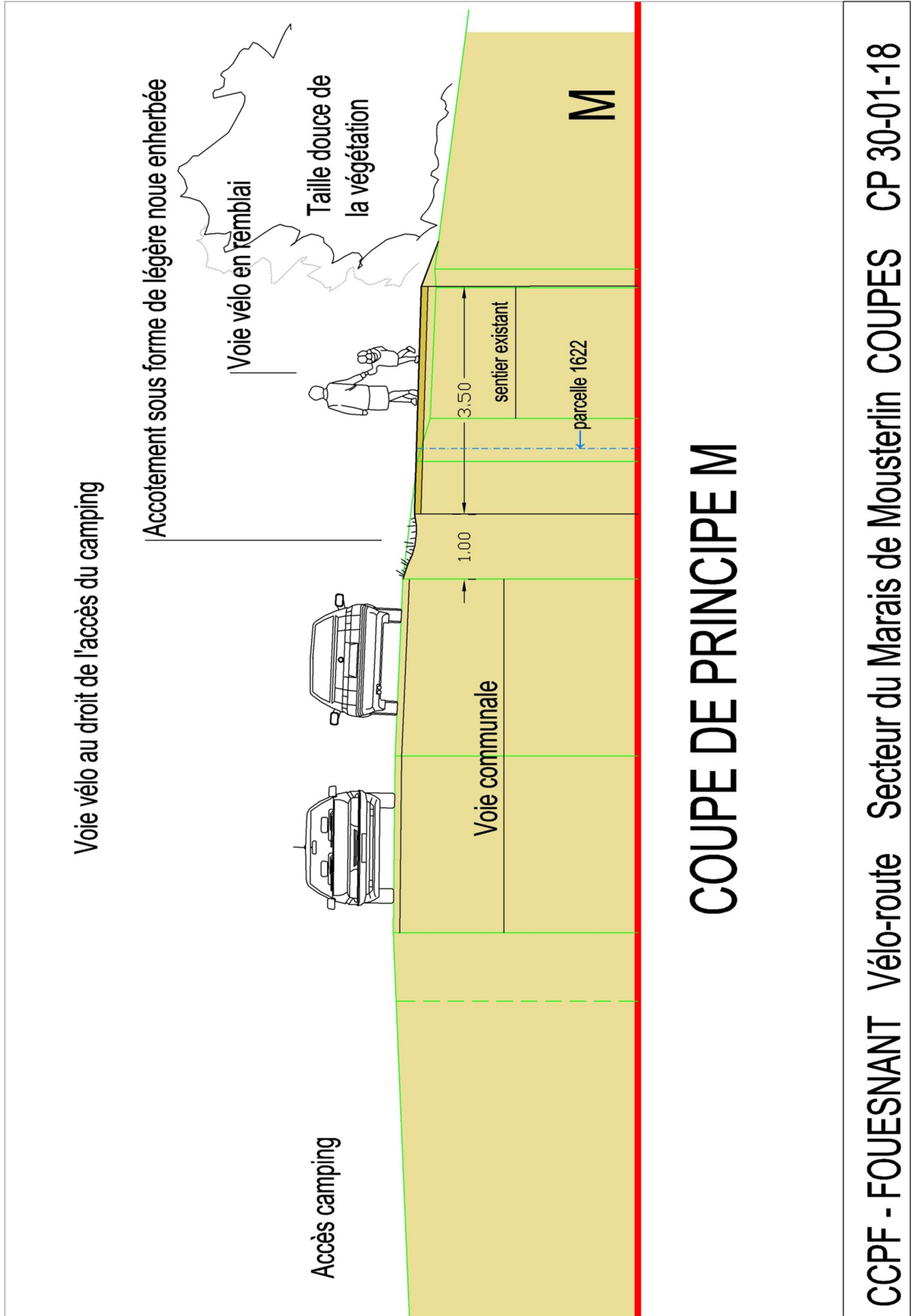


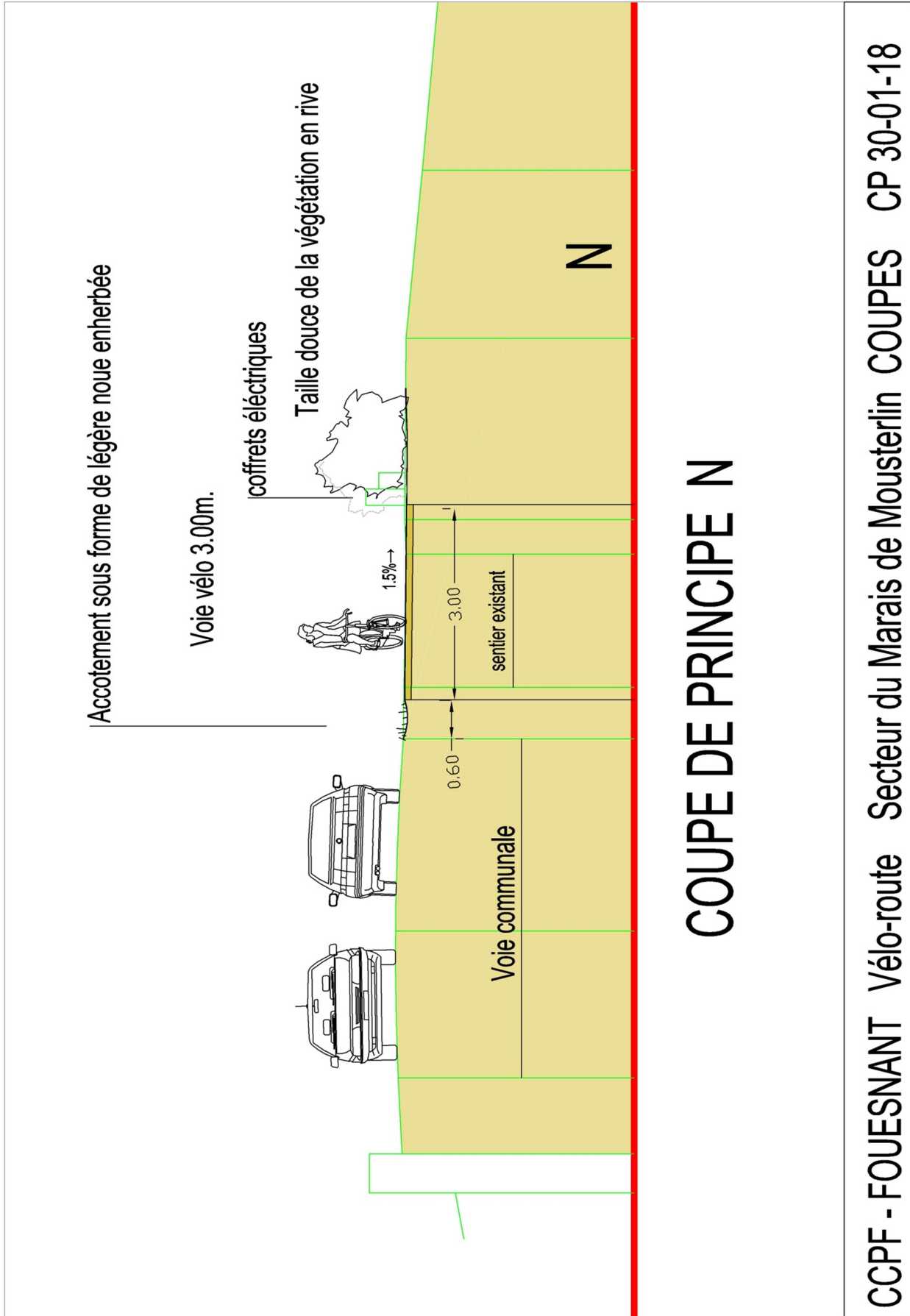
VUE N°3 VOIE VELO AU DROIT DU CAMPING DE PENHOAT

## PLAN DE SITUATION DES COUPES

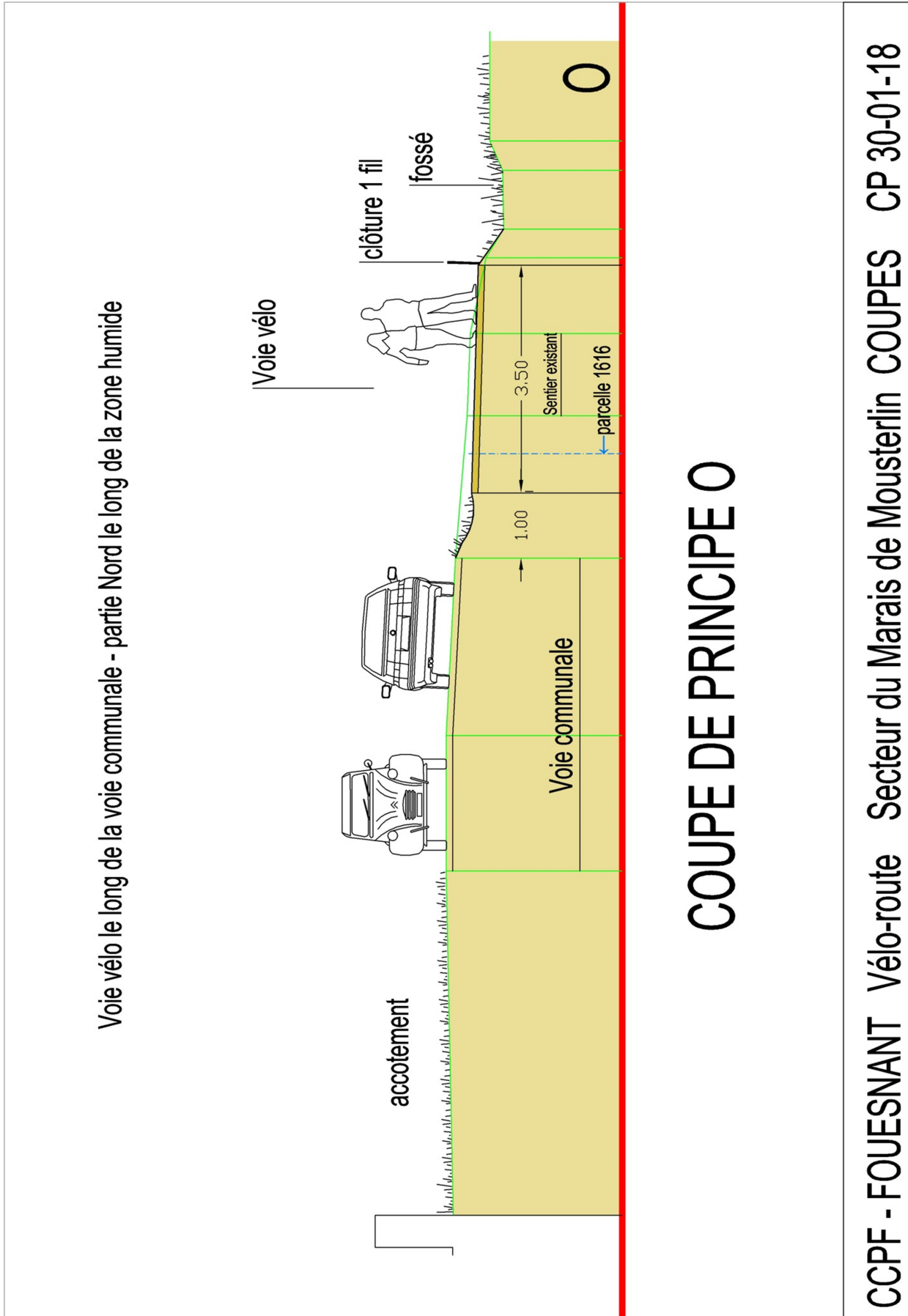




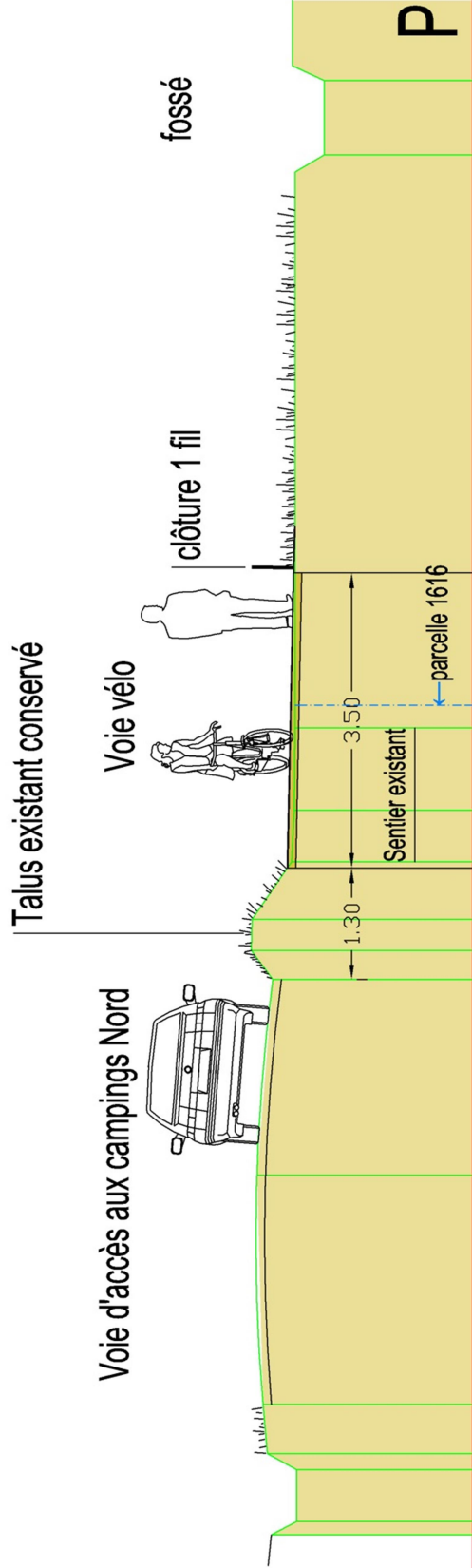








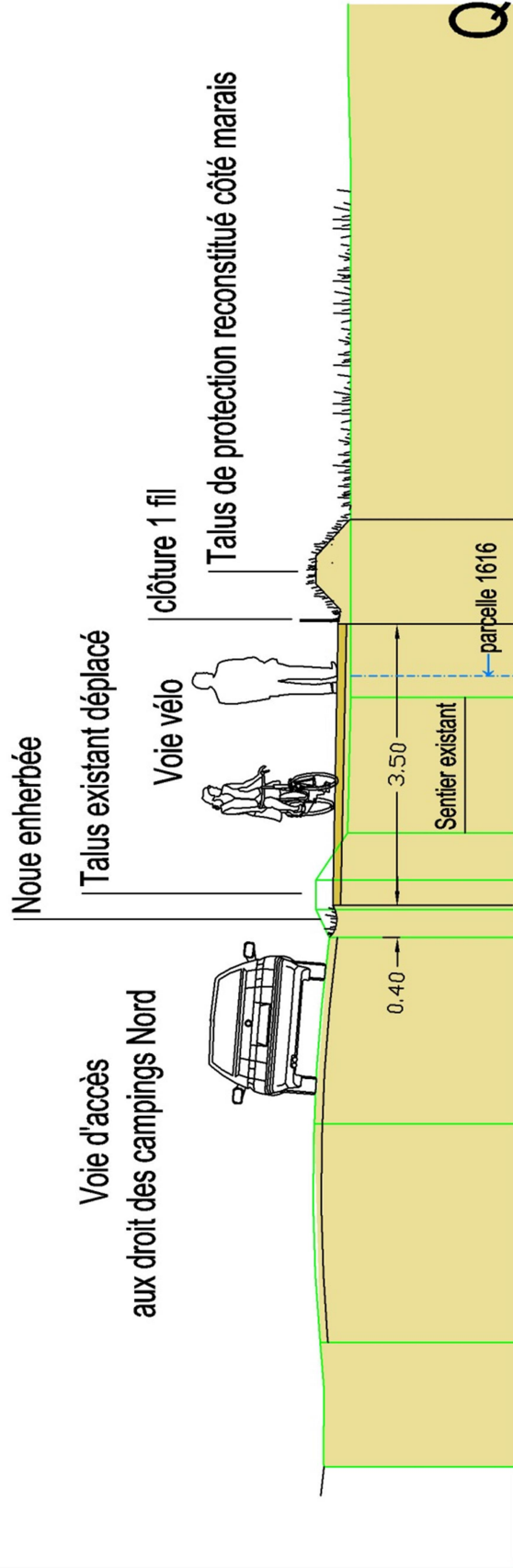
Voie vélo le long de la voie d'accès aux campings Nord, secteur ouest avant le chêne  
Elargissement sur prairie côté marais



## COUPE DE PRINCIPE P

CCPF - FOUESNANT Vélo-route Secteur du Marais de Moustierlin COUPES CP 30-01-18

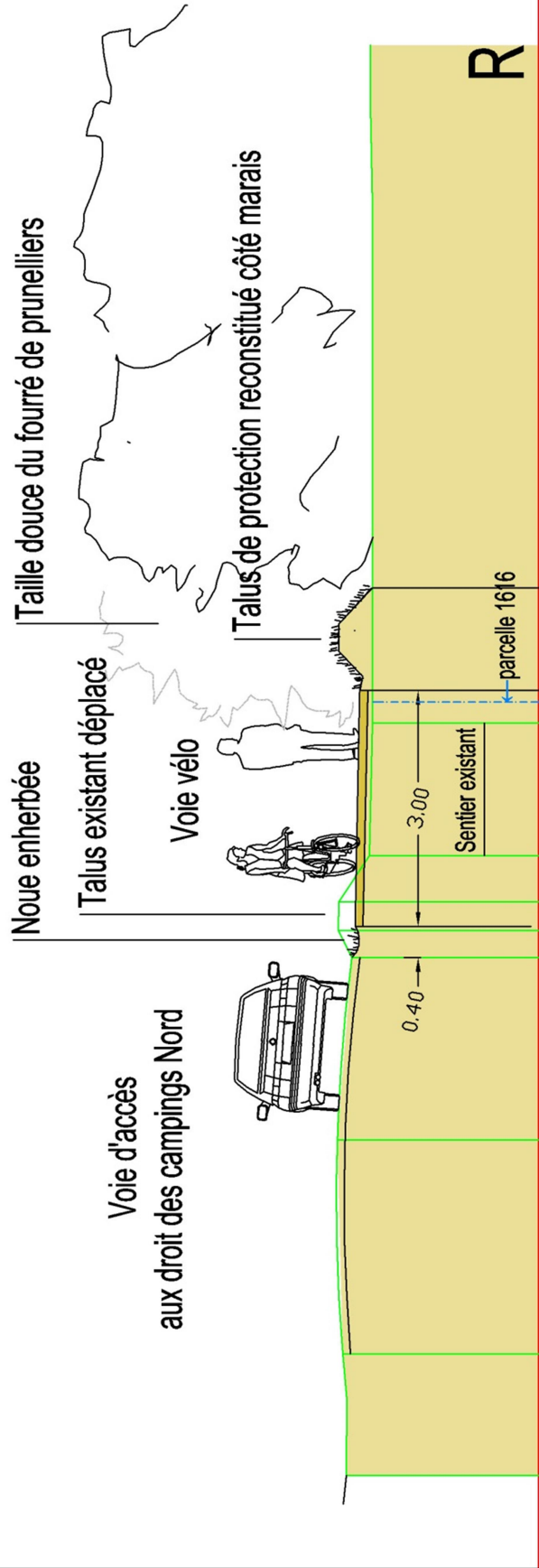
Voie vélo le long de la voie d'accès aux campings Nord, secteur ouest après le chêne  
Déplacement du talus de protection existant, création d'une légère noue, élargissement sur prairie côté marais



## COUPE DE PRINCIPE Q

CCPF - FOUESNANT Vélo-route Secteur du Marais de Moustierlin COUPES CP 10-10-18

Voie vélo le long de la voie d'accès aux campings Nord, secteur ouest après le chêne  
Déplacement du talus de protection existant, création d'une légère noue, élargissement sur prairie côté marais



## COUPE DE PRINCIPER

CCPF - FOUESNANT Vélo-route Secteur du Marais de Moustierlin COUPES CP 10-10-18